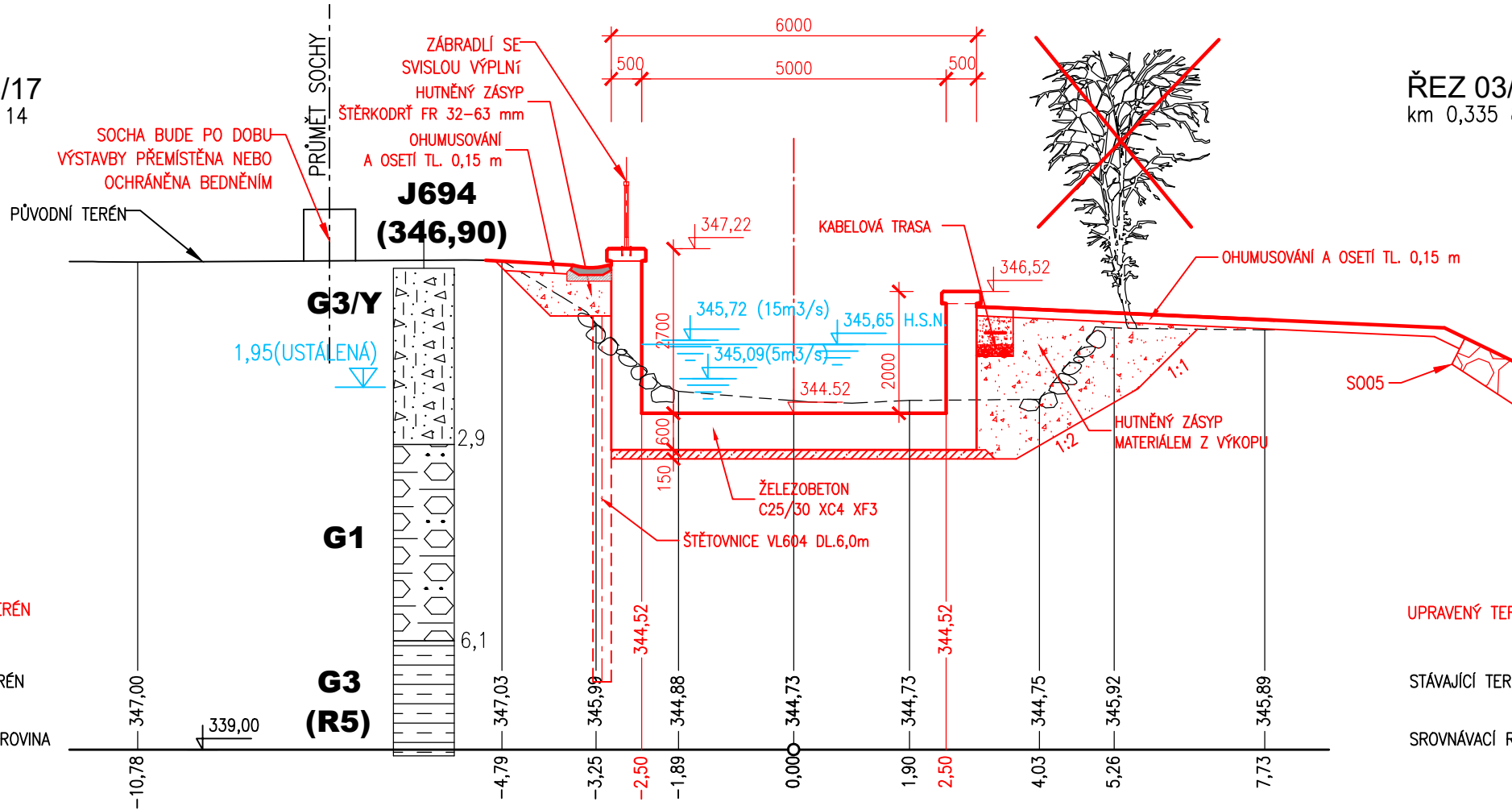


ŘEZ 03/17  
km 0,310 14

UPRAVENÝ TERÉN

STÁVAJÍCÍ TERÉN

SROVNÁVACÍ ROVINA

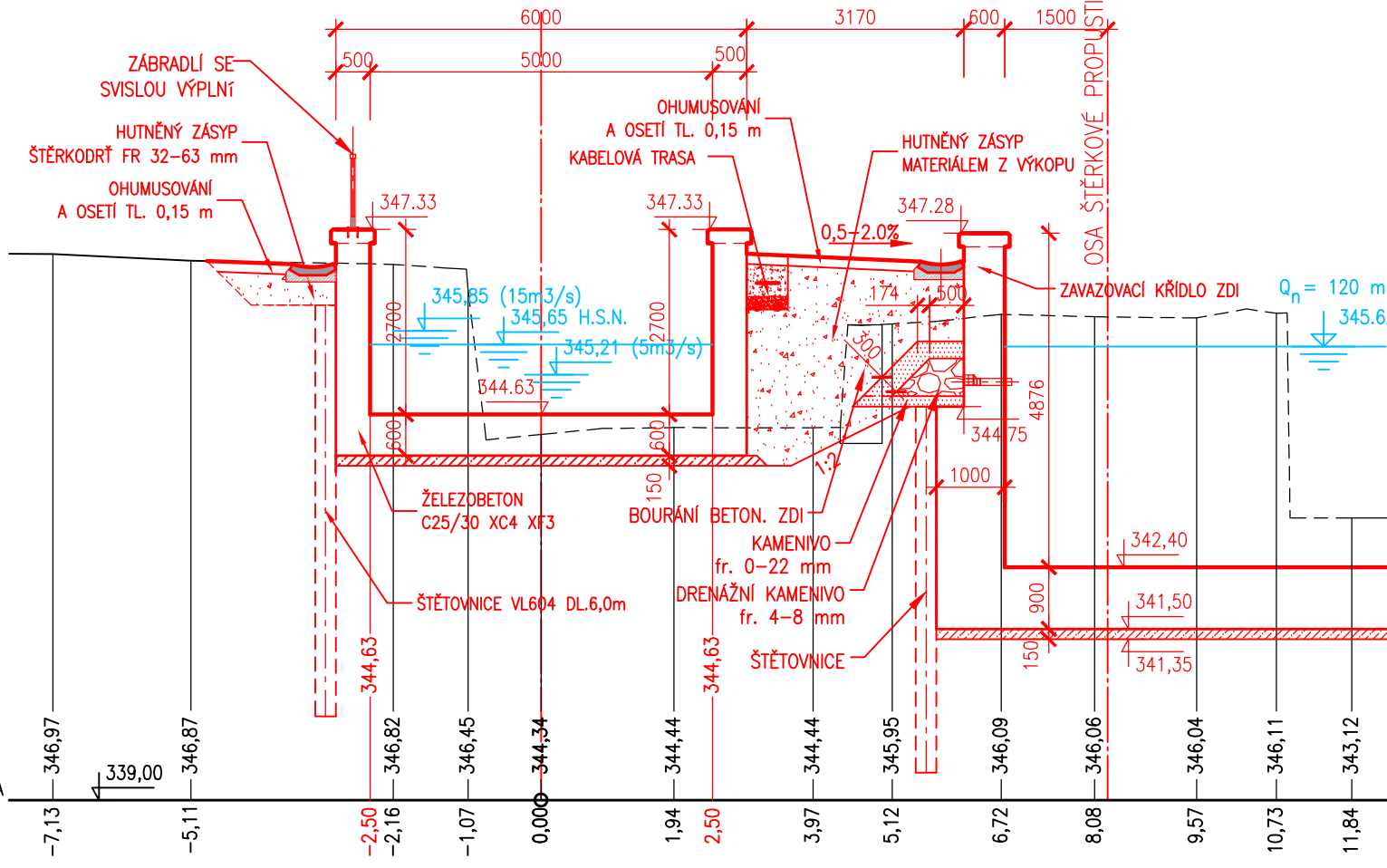


ŘEZ 03/19  
km 0,335 81

UPRAVENÝ TERÉN

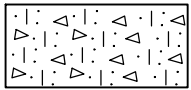
STÁVAJÍCÍ TERÉN

SROVNÁVACÍ ROVINA



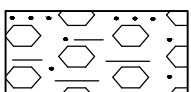
LEGENDA:

G3/Y



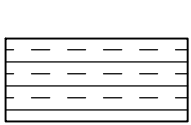
ŠTĚRK HLINITOPÍSCITÝ AŽ HLINA ŠTĚRKOVITÁ, HRUBÝ AŽ BALVANITÝ. STŘEDNĚ ULEHLÝ AŽ ULEHLÝ. REDEPONOVANÉ ZEMINY.

G1



ŠTĚRK PÍSCITÝ, SLABĚ ZAHLINĚNÝ, HRUBÝ SE ZRNY VELIKOSTI DO 15 cm, GENERELNĚ DO 7 cm, ULEHLÝ, ZAOBLENÝ. (ZRNA DROB, BŘIDLIC, KŘEMENE). FLUVIÁLNÍ SEDIMENTY.

G3 (R5)



ZVĚTRALÉ, ZAHLINĚNÉ ÚLOMKY DROB. HORNINOVÉ ÚLOMKY OSTROHRANNÉ, VELIKOSTI DO 5 cm, MÍSTY AŽ ČASTO PŘES PRŮMĚR JÁDRA. SILNĚ NAVĚTRALÉ AŽ ZVĚTRALÉ KULMSKÉ SKALNÍ PODLOŽÍ (ELUVIUM).

ŘEZ 03/18  
km 0,323 81

UPRAVENÝ TERÉN

STÁVAJÍCÍ TERÉN

SROVNÁVACÍ ROVINA

